

2023

ECO RALLYE MADRID

10, 11 Y 12 DE NOVIEMBRE - WWW.ECORALLYEMADRID.COM



REPOSTAJE INICIAL

PLANO DE UBICACIONES



**PARQUE CERRADO E
INFRAESTRUCTURA DE
RECARGAS ELÉCTRICAS
RECINTO FERIAL
(PARQUE DE ANDALUCÍA)**
28100 Alcobendas
40.540153, -3.648954

**REPOSTAJE DIÉSEL
Y GASOLINA
REPSOL**
Bulevar Salvador Allende,
12-13
28100 Alcobendas
40.537565, -3.633435

CRITERIO DE CONFECCIÓN DEL ROAD BOOK

Este Libro de Ruta ha sido confeccionado y verificado durante el mes de Octubre.

Cualquier modificación será publicada mediante complemento, sin que la organización sea responsable de eventuales variaciones en la señalización.

Se ha puesto especial atención para facilitar su uso e interpretación, y prescindir de información considerada superficial a criterio del organizador.

Sólo se hacen constar los cruces necesarios, junto con otras informaciones de interés (gasolineras, hitos kilométricos de verificación de recorrido, etc.).

Agradeceremos todas las sugerencias que nos permitan mejorarlo.

PROCEDIMIENTO DE SEGURIDAD

Cuando haya un cartel SOS de color rojo, es **OBLIGATORIO** detenerse y prestar asistencia a la tripulación que necesita ayuda.

Usted es responsable de ayudar a los accidentados y de asegurarse de que los servicios de seguridad se movilizan lo más rápido posible.

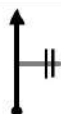
El siguiente vehículo en llegar a la escena del accidente deberá informar a Dirección de Carrera con el máximo de detalles posibles.

Los siguientes vehículos que lleguen a la zona del accidente deberán detenerse y dejar la carretera despejada para dejar paso a los vehículos de emergencia.

Todos los concursantes que se detengan en un tramo deberán colocar el triángulo rojo por lo menos 50 m antes del lugar incluso si el coche no está en la calzada.

Todos los concursantes que se retiren del rally tienen la obligación de entregar su carnet de ruta en el punto de control más cercano lo antes posible o bien al vehículo escoba.

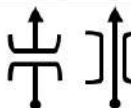
Simbología e interpretación 1



Dirección a seguir.
 Gris, tachado en negro NO seguir.



Punto de medida. Sin aguja la medida es aproximada.



Paso por debajo o encima de un puente.



Asfalto
 Cemento
 Tierra



Dirección a seguir



Señal tachada.
 Dirección NO seguir



Entrada a nucleo urbano



Fin de nucleo urbano



Hito quilométrico



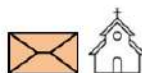
Señales informativas



Difícil de ver



Señales de tráfico vistas por detrás



Edificio, casa, Iglesia



Estación de Servicio Autorizado el repostaje



Control Horario



Informaciones adicionales.
 Torres electricas, parada bus, etc.



Autosalida del tramo de regularidad



Atención (1, 2 ó 3)



Fin del tramo de regularidad



Pasar página rápidamente.
 Siguiete información -200 m.

40.769102
 -03.536719

Posicionamiento GPS

Simbología e interpretación 2

Sección	T.R. 1	C.H.	1A	KMS.	H.MM	Km/h.	Sector
1	EL CASAR UCEDA		Torrelaguna	115.96	2:00	58.0	1

KMS		DIRECCIÓN		INFORMACIONES ADICIONALES		KMS
TOTAL	PART	DIRECCION	DIRECCION	ADDITIONAL INFORMATIONS		REGRESS.
0.000		1	1.000	URB. X GU-1057		115.960
12.400	12.400	2		GU-1057 X URB.		103.560
12.650	0.250	3		URB.		103.310
12.825	0.175	4		URB.		103.135
20.150	7.325	5		M607 X M-104		95.810

1	Distancia total del Sector.	2	Tiempo del sector.	3	Velocidad media del sector.
4	Velocidad media desde este punto hasta el siguiente.	5	GPS	6	Numero de vifete
7	Dirección NO seguir	8	Atención (1, 2 ó 3)	9	Dirección NO seguir. Línea gris tachada
10	Dirección a seguir. Línea negra	11	Sin línea Próxima información a >200 mts	12	Núcleo urbano
13	Situación del panel informativo	14	Cambio de carretera	15	Distancia acumulada
16	Distancia parcial entre vifetas	17	Pasar pagina rapido. próxima información en >200 m.	18	Distancia acumulada



REPOSTAJE INICIAL



REPOSTAJE

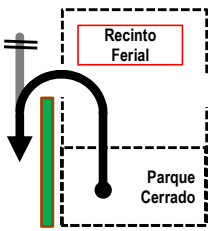
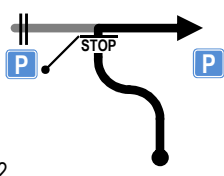
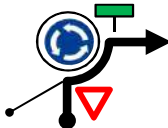

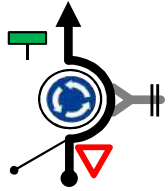

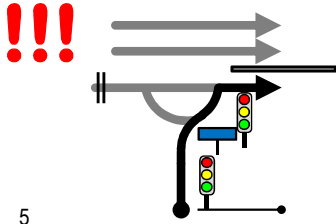


Kms.

Inicio
RECINTO FERIAL
ALCOBENDAS



Final
GASOLINERA REPSOL
ALCOBENDAS

1.710

KMS.		DIRECCIÓN DIRECTION	INFORMACIONES ADICIONALES ADDITIONAL INFORMATIONS	KMS. REGRESS.
TOTAL	PART.			
0.000		1 	URB. C. de Ramón y Cajal Alcobendas	1.710
0.000	0.000	2  0.000	URB. KM 0 C. de Huelva Alcobendas	1.710
0.235	0.235	3 	URB.  C. del Pintor Murillo Alcobendas	1.475
0.902	0.667	4 	URB.  C. del Pintor Murillo Alcobendas	0.808
1.085	0.183	5 	URB.   Situarse Carril lateral derecho P. de la Chopera Alcobendas	0.625

REPOSTAJE

Inicio
RECINTO FERIAL
ALCOBENDAS



Final
GASOLINERA REPSOL
ALCOBENDAS

Kms.

1.710

KMS.		DIRECCIÓN DIRECTION	INFORMACIONES ADICIONALES ADDITIONAL INFORMATIONS	KMS. REGRESS.
TOTAL	PART.			
1.347	0.262		URB. Blvr de Salvador Allende Alcobendas	0.363
1.710	0.363		URB. Seguir las instrucciones de los Oficiales Blvr de Salvador Allende Alcobendas	0.000

REPOSTAJE

Kms.

Inicio
GASOLINERA REPSOL
ALCOBENDAS



Final
RECINTO FERIAL
ALCOBENDAS

3.050

KMS.		DIRECCIÓN DIRECTION	INFORMACIONES ADICIONALES ADDITIONAL INFORMATIONS	KMS. REGRESS.
TOTAL	PART.			
0.000	0.000	1 	URB. Inc. Blvr Salvador Allende 40.540147 -03.628205	3.050
0.562	0.562	2 	URB. Blvr de Salvador Allende Alcobendas	2.488
1.676	1.114	3 	URB. ! Situarse en carril derecho Blvr. de Salvador Allende Alcobendas	1.374
1.892	0.216	4 	URB. 	1.158
2.151	0.259	5 	URB. Situarse carril derecho Avda. Valdelaparra Alcobendas	0.899

REPOSTAJE

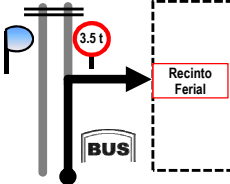
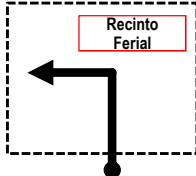
Kms.

Inicio
GASOLINERA REPSOL
ALCOBENDAS



Final
RECINTO FERIAL
ALCOBENDAS

3.050

KMS.		DIRECCIÓN DIRECTION	INFORMACIONES ADICIONALES ADDITIONAL INFORMATIONS	KMS. REGRESS.
TOTAL	PART.			
2.983	0.832	6 	URB. Acceso al Recinto Ferial Avda. Valdelaparra Alcobendas	0.067
3.050	0.067	7 	URB. Entrada parque cerrado 40.539995 -03.648185	0.000